

## RUTA 18

### TIERRAS BLANCAS

**LONGITUD:** 39 kilómetros.

**DESNIVEL ACUMULADO:** 198 metros.

**HORARIO:** Tres horas.

**DIFICULTAD:** Baja. Puedes tener problemas de orientación entre los kilómetros ocho y nueve.

**CARTOGRAFÍA:** Hojas 561 y 584 escala 1:50.000 del Servicio Geográfico del Ejército y del Instituto Geográfico Nacional.

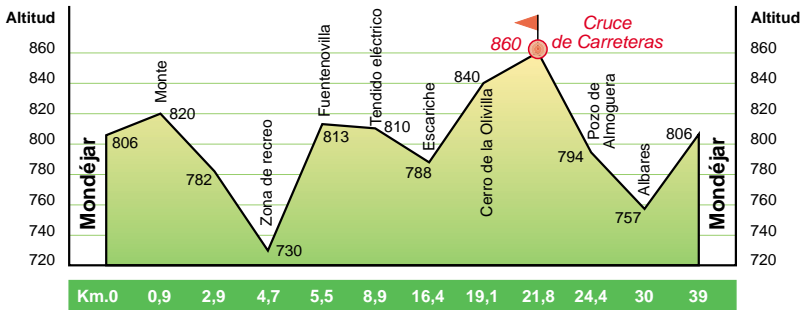
**ACCESOS:** Por la N-320 (Carretera de Cuenca). En el pk 253 nos desviamos por la CM-2006 hacia Hueva y a los pocos metros, por la CM-236 dirección Aranzueque y Mondéjar, donde comienza la ruta. Distancia desde Guadalajara: 42 kilómetros. Distancia desde Madrid: 60 kilómetros.


Autocar: Continental Auto 949 887 094 y Empresa AISA de lunes a viernes.


**OBSERVACIONES:** Ruta circular, con salida y llegada en el mismo punto, pudiendo elegir de esta forma la localidad de inicio y el sentido que más se adapte a tu gusto y apetencias. Sin problemas de abastecimiento de agua potable.


**E**l itinerario descrito en esta ruta es bastante asequible y sin complicaciones de orientación a excepción del punto indicado anteriormente. Transcurre por zonas llanas donde predomina el olivo y viñedo, por encontrarte en las tierras vitivinícolas de la provincia. La flora la componen especies arbustivas y otras matas propias para la elaboración de miel, como romero, espliego, lavanda, aliagas... Se circula por caminos y pistas en muy buenas condiciones. Pueblos acogedores donde poder contemplar su patrimonio y naturaleza, con múltiples e innumerables riquezas históricas como puede ser la Picota más famosa de toda la Alcarria, en Fuentenovilla, arte modernista en las fachadas de Escariche, la ermita del Santo Cristo, conocida por Los Judíos de Mondéjar, etc...


## LAS MEJORES EXCURSIONES EN... BTT POR GUADALAJARA




 **0,00** MONDÉJAR (806 m) (U.T.M. 490.808 - 4.463.764). Aparcamos el coche en la encrucijada frente al Restaurante Lino, descendemos dirección a Guadalajara hasta la curva que vira a la izquierda, donde giramos a la derecha hacia un almacén de cervezas.


 **0,40** Almacén de cervezas Mahou. Sigues por la pista en declive. Al terminar la pendiente comienza el camino de tierra arcillosa.


 **0,90** (820 m). Tras coronar te encuentras con una bifurcación en “Y”, tomando el camino de la izquierda.


 **2,90** (782 m) (U.T.M. 490.847 - 4.466.337). Bifurcación otra vez en “Y”, seguimos por el camino de la derecha.


 **3,50** Comienza un descenso de

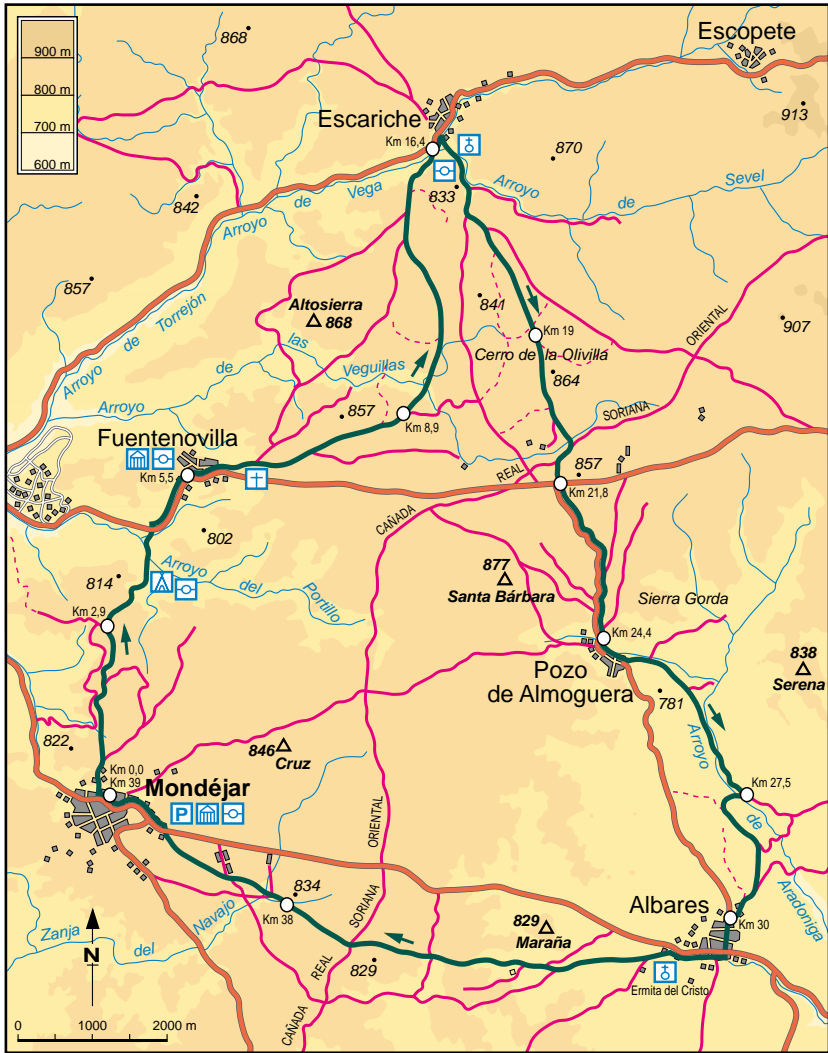
tierra y piedra suelta por el arroyo del Portillo. Al fondo ya puede verse el pueblo de Fuentenovilla.

 **3,90** A la derecha una zona de recreo y descanso con mesas y fuente incluida.

 **4,70** (730 m) (U.T.M. 491.543 - 4.467.742). Se contacta con la carretera en el pk 17. Se gira a la derecha. Cartel informativo sobre el pueblo y alrededores.

 **5,50** FUENTENOVILLA (813 m). Subimos hasta la plaza Mayor donde admiraremos sus monumentos. Desde este punto te diriges hacia el cementerio. En las afueras puedes visitar la fuente de abajo.

 **6,30** Se llega al cementerio. Lo dejas a la derecha y tomas el camino que sale por detrás. Se de-




ja la próxima bifurcación de la izquierda. Se sigue de frente.





**8,90** (810 m) (U.T.M. 495.110 -


4.468.795). Hemos seguido siempre por el camino principal dejando bifurcaciones a derecha e izquierda. En este cruce de cami-


nos, giramos por la pista de la izquierda cruzando un tendido eléctrico.


 **15,80** Despreciando los caminos que nos han salido a ambos lados, se deja a la izquierda un lamentable espectáculo de escombros y basuras. Comienza la bajada al valle.


 **16,40** ESCARICHE (788 m) (U.T.M. 495.338 - 4.473.258). Se contacta con la carretera y junto a la fuente de la Ermita, giras por el camino de la derecha hasta un almacén con la fachada pintada de arte modernista. Sigue de frente.


 **19,10** (840 metros). Atravesamos el Cerro de la Olivilla transitando por tierras resacas de labor y pastoreo. El silencio se hace dueño del entorno y sólo el ruido de nuestra cabalgadura da ambiente a este lugar de la Alcarria.


 **21,80** (840 m). Cruce con la carretera CM-2001. La atravesamos y continuamos por la vía que, en descenso, se encamina al pueblo de Pozo de Almoquera.


 **24,40** POZO DE ALMOGUERA (794 metros) (U.T.M. 497.743 - 4.465.953). Atravesamos estapoblación de origen calatravo por la calle Mayor, en dirección a la iglesia parroquial de San Martín y La Torre.

 **24,80** En el Torreón y cementerio giramos por el camino empedrado de la izquierda, en ligera bajada.

 **25,00** Continuamos por el camino en descenso. Despreciamos todos los caminos que nos salgan a la izquierda.









 **27,50** (U.T.M. 499.255 - 4.464.125). Se gira a la derecha vadeando el arroyo de Aradóñiga. Abandonamos el camino, que continúa de frente.

 **28,20** Zona algo complicada para la orientación por la serie de caminos que hay. Se deja un camino a la derecha.

 **28,80** Dejamos dos caminos seguidos a la izquierda. Continuamos por la pista principal. Poco a poco nos vamos alejando del barranco, que queda a nuestra izquierda.



↳ Pedaleando cerca del Cerro de la Olivilla en Escariche ↳

-  **29,50** Otro camino a la izquierda que despreciamos. Se divisa el pueblo al fondo.
-  **30,00** ALBARES (757 m) (U.T.M. 499.144 - 4.462.092). Entramos al pueblo por los silos pasando cerca de la iglesia de San Esteban. Se sale a la carretera CM-219 y te diriges en dirección a Mondéjar por asfalto.
-  **31,20** Ermita del Cristo a la izquierda. En este punto dejas el asfalto y, según te diriges a la entrada de la ermita, tomas el camino de la izquierda.
-  **31,60** Bifurcación en “Y”. Se va por el camino de la derecha.
-  **33,10** Dejamos un nuevo camino a la izquierda, seguimos de frente, pedaleando con una ligera pendiente.
-  **38,10** (U.T.M. 492.013 - 4.463.358). Atravesamos campos de vid y olivos hasta llegar a una bifurcación que va a Mondéjar. Giramos por el de la derecha.
-  **38,60** Contactamos con la carretera CM-219 otra vez. Giramos a la izquierda hasta llegar al pueblo, que ya tenemos delante.
-  **39,00** MONDÉJAR (806 m). Final de la ruta. En la plaza Mayor, iglesia de Santa M<sup>a</sup> Magdalena, el palacio marquesal de los Mendoza, el convento franciscano de San Antonio, la ermita de San Sebastián (Los Judíos) y el hospital de San Juan son lugares de interés a parte de su buena cocina.